

















## LEGENDA MATERIÁLŮ

- |   |  |
|---|--|
|  | Chodník - betonová zamková dlažba šedé barvy     |
|  | Chodník - reliéfní betonová dlažba červené barvy |
|  | Travnatý pruh                                    |

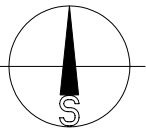
## LEGENDA SITUAČE

- |   |   |
|---|---|
|  | Slávkajci podzemni vedení ve správě Telefonica Czech Republic, a.s.                 |
|  | Slávkajci nadzemní vedení NN ve správě ČEZ Distribuce, a.s.                         |
|  | Slávkajci podzemní vedení NN ve správě ČEZ Distribuce, a.s.                         |
|  | Slávkajci podzemní vedení vodovodu ve správě Vsk Pardubice, a.s.                    |
|  | Slávkajci podzemní vedení kanalizace ve správě Vsk Pardubice, a.s.                  |
|  | Slávkajci podzemní vedení veřejného osvětlení ve správě Služby města Pardubic, a.s. |
|  | Slávkajci podzemní vedení plynovodu ve správě RWE distribuční služby                |
|  | Katastrální hranice   |
|  | Nový betonový obutník výšky 80 - 150 mm nad vozovkou                                |
|  | Nový betonový obutník výšky 20 mm nad vozovkou                                      |
|  | Přidržáča - žlutá kosťka 8-10 - 2 řádky   |
|  | Stožár s lampou veřejného osvětlení   |
|  | Kácení strom  |

### Poznámka:

Veškeré stromy budou v rámci akce vykáceny. Sírka chodníku 1600 mm. Sírka tranzečního pruhu bude proměnlivá dle stávajících šířkových poměrů. Trasa nového silničního obrubníku bude shodná se stávající trasou obrubníku

**Zakreslení všech inženýrských sítí je pouze orientační! Před započítáním stavebních prací bude investorem zajištěno přesné výtýčení všech inženýrských sítí.**



Soutažnicový systém: JTSK  
Výškový systém BpV (PB = 220,52 - stávající uliční vpusť)  
Projektant si vyhradzuje právo doplňovat, případně pozměňovat  
projekt na základě nových poznatků zjištěných během provádění stavby

Výpracoval Ing. Bezdiček L.		Zodp. projektant Ing. Bezdiček L.
Kreslil		
Investor Statutární město Pardubice – Městský obvod Pardubice VI Kosmická 865, 530 06 Pardubice		
Akce  Pardubice, Svítkov, ul. Školní - oprava krytu chodníku  k.ú. Svítkov, parc. č. 2056/20, 2097/1, 2099, 2640/1		
Obsah výkresu  Koordinační situace - etapa "A", etapa "B"		
Měřítko 1:250		č. výkresu B.3